














-  Řešené území
-  Z - zastavitelná plocha
-  K - plocha změn v krajině
- Územní systém ekologické stability (ÚSES) - stav
 -  LBK - lokální biokoridor navržený změnou č.1
- Územní systém ekologické stability (ÚSES) - návrh
 -  LBK - lokální biokoridor navržený změnou č.1
 -  prvky ÚSES rušené změnou č.1
 -  LBC - lokální biocentrum stav
 -  LBK - lokální biokoridor stav
 -  LBK - lokální biokoridor návrh
 -  prvky ÚSES vymezené v ÚP sousedních obcí
- Koridor vymezený nad plochami s rozdílným způsobem využití
 -  CNU - koridor nad plochami s rozdílným způsobem využití vymezený územním plánem
 -  CNZ - koridor nad plochami s rozdílným způsobem využití z nadřazené dokumentace

 **MINISTERSTVO PRO MÍSTNÍ ROZVOJ ČR** Změna č.2 územního plánu Jankov byla spolufinancována z prostředků Ministerstva pro místní rozvoj ČR

Záznam o účinnosti

Označení správního orgánu, který změnu územního plánu vydal: Otisk úředního razítka:

Zastupitelstvo obce Jankov

Datum nabytí účinnosti změny územního plánu: _____

Jméno a příjmení, funkce a podpis oprávněné úřední osoby pořizovatele:

**Bc. Jitka Jonzstová,
starostka obce Jankov**

Odpovědný projektant:
 Ing. Petr Laube
 Autorizovaný architekt pro obor územní plánování
 ČKA 03 889
 Vojtěšská 391, 277 11 Neratovice

Autorský kolektiv:
 Ing. Petr Laube

Pořizovatel: **Obecní úřad Jankov**
 Na náměstí 14, 257 03 Jankov

Objednatel: **Obec Jankov**
 Na náměstí 14, 257 03 Jankov

Název akce: **Změna č.2 ÚZEMNÍHO PLÁNU JANKOV**

Formát: A2
 Datum: 06 / 2024
 Měřítko: 1 : 25 000
 Číslo paré: _____
 Číslo výkresu: **6**

Etapa: **Návrh pro veřejné projednání**

Název výkresu: **Výkres širších vztahů**

